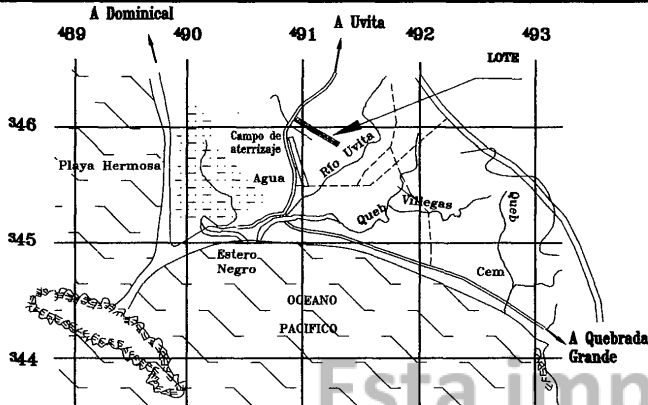


INSCRIPCIÓN: 6-1623299-2012

Fecha : 03/12/2012 15:13:48
 Registrador: LUIS FERNANDO CRUZ RUIZ
 09148428034F3D5417E08C7142F8B114

Catastro Nacional
1-2790858
 30/11/2012 10:45:23



LÍNEA	ACIMUT	DIST.(m)
1-2	121° 06.1'	20.00
2-3	031° 06.1'	25.00
3-4	301° 06.1'	20.00
4-1	211° 06.1'	25.00

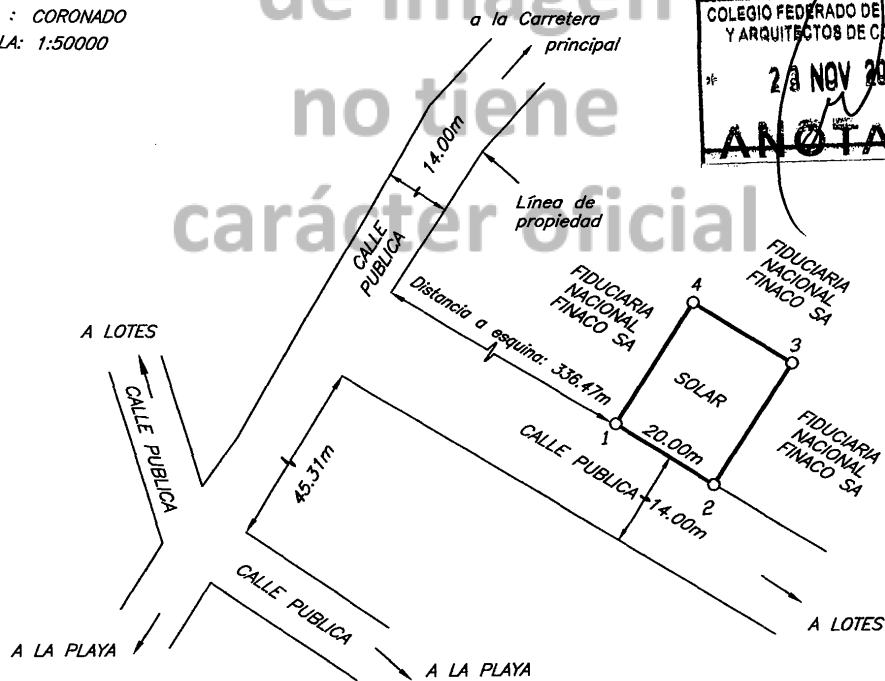
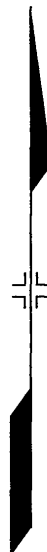
NOTAS:

1. LEVANTAMIENTO POLAR CON POLIGONAL ABIERTA
2. ERROR LINEAL ESTIMADO: 0,001 m
3. ERROR ANGULAR ESTIMADO: 00° 00' 03"
4. LINDEROS ESTABLECIDOS EN CAMPO
5. MODIFICA AL PLANO CATASTRADO N°. P-780269-1988
6. ESTE PLANO SERVIRA UNICAMENTE PARA INSCRIBIR EL INMUEBLE. UNA VEZ INSCRITO EL FRACCIONAMIENTO RESPECTIVO EL PLANO SURTIRA LOS EFECTOS JURIDICOS CORRESPONDIENTES DESDE LA FECHA DE SU INSCRIPCION EN EL CATASTRO.



LOCALIZACION

HOJA : CORONADO
 ESCALA: 1:50000



COLEGIO FEDERADO DE INGENIEROS
 Y ARQUITECTOS DE COSTA RICA
 23 NOV 2012
ANOTADO

ES PARTE DEL FOLIO REAL

6 068032-000

SITUADO EN :UVITA

DISTRITO: 4° BAHIA BALLENA

CANTON: 5° OSA

PROVINCIA: 6 PUNTARENAS

Area según Registro:
 98947.84m²

MAYNOR ULATE ZUÑIGA Perito Topógrafo P.T. 2535

AREA:
500 m²

PROTOCOLO TOMO:
 17359

FOLIO:
 180

ESCALA:
 1.1000

ARCHIVO No.:
 25

FECHA:
 ABRIL 2012

APARTADO
 1245